

LEGENDA

CURVA DE NIVEL

MARCO TOPOGRÁFICO

CERCAS

LIMITE FAIXA DE APP

CAIXAS DE PASSAGEM ADUTORA ATUAL

UNIDADES EXISTENTES

UNIDADES EXISTENTES A DESATIVAR

MURO DE GABIÃO

TERRENO COM ROCHAS

LINHA CARGA MÁXIMA

LINHA PIEZOMÉTRICA

TRECHO AÉREO GRAMPEADO

VENTOSA TRÍPLICE FUNÇÃO DN 50 MM

REGISTRO DE DESCARGA DN 100 MM

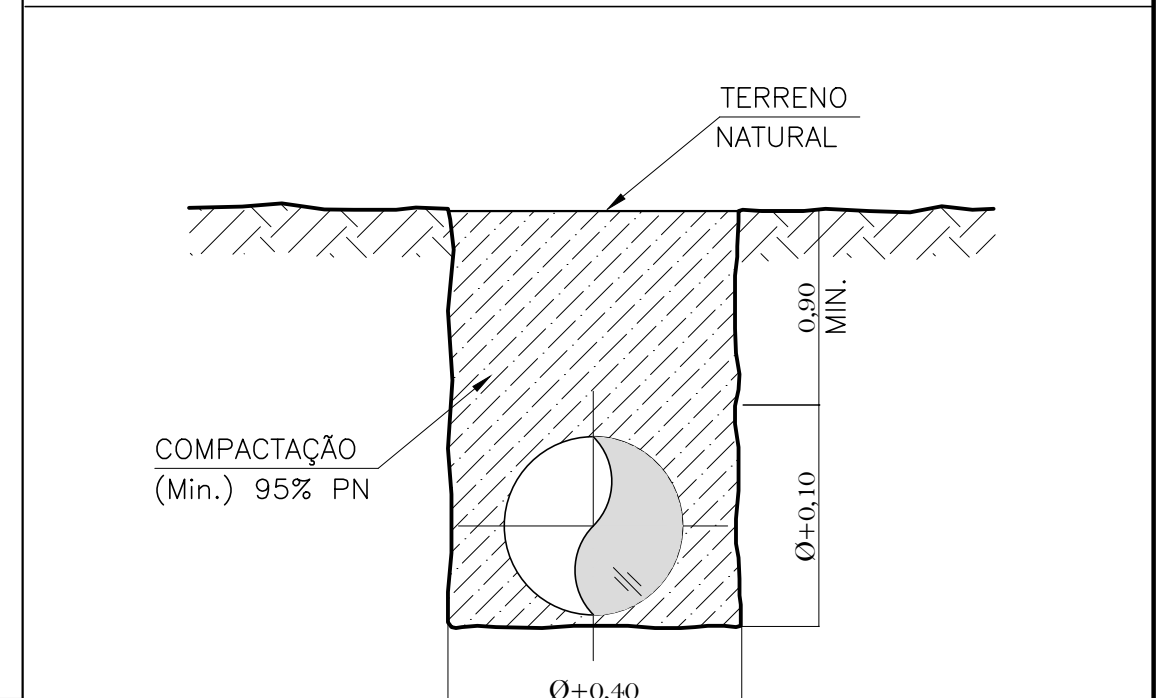
ADUTORA TC DN 500 MM – EXISTENTE – A ABANDONAR

ADUTORA PVC/F*F* DN 250 MM – EXISTENTE – A MANTER

ADUTORA F*F* DN 450 MM – A CONSTRUIR

ADUTORA PVC/F*F* DN 300 MM – A CONSTRUIR

BLOCO ANCORAGEM

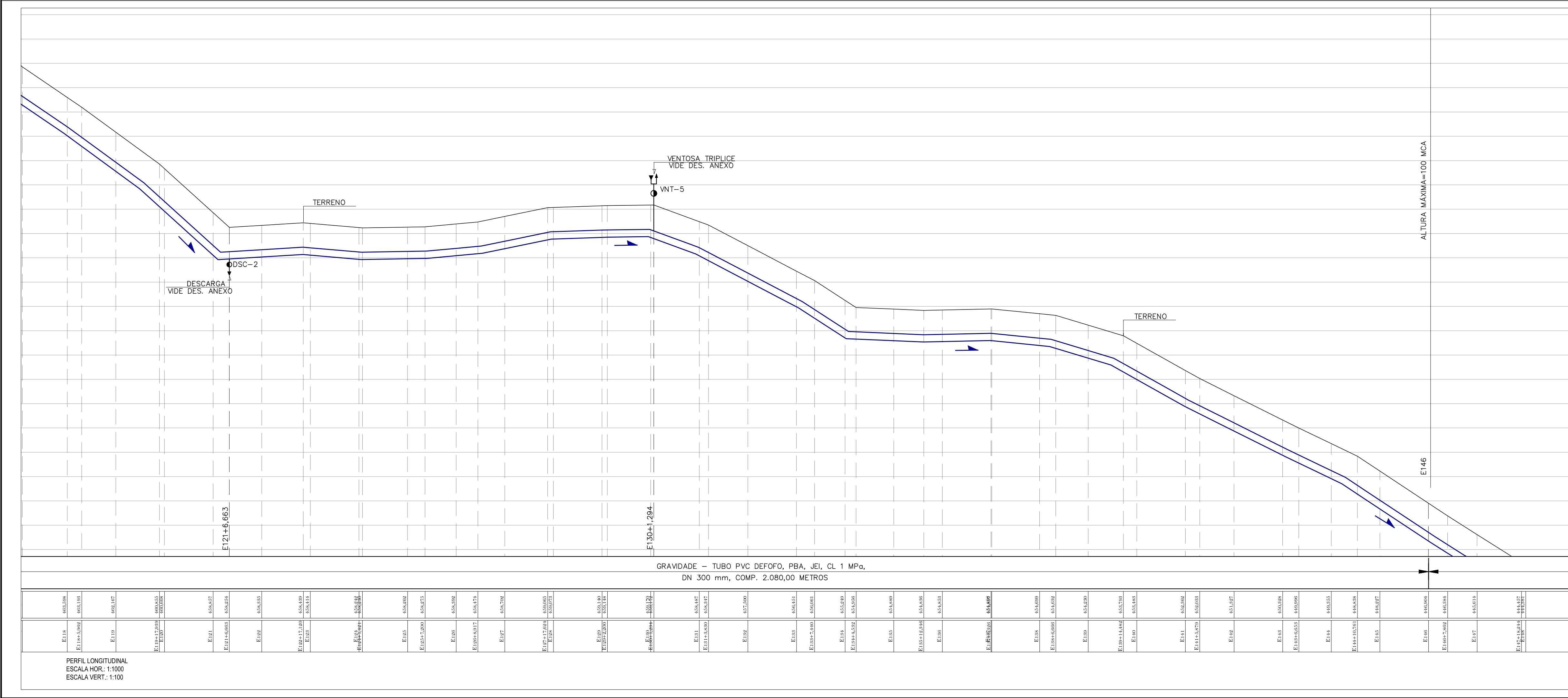
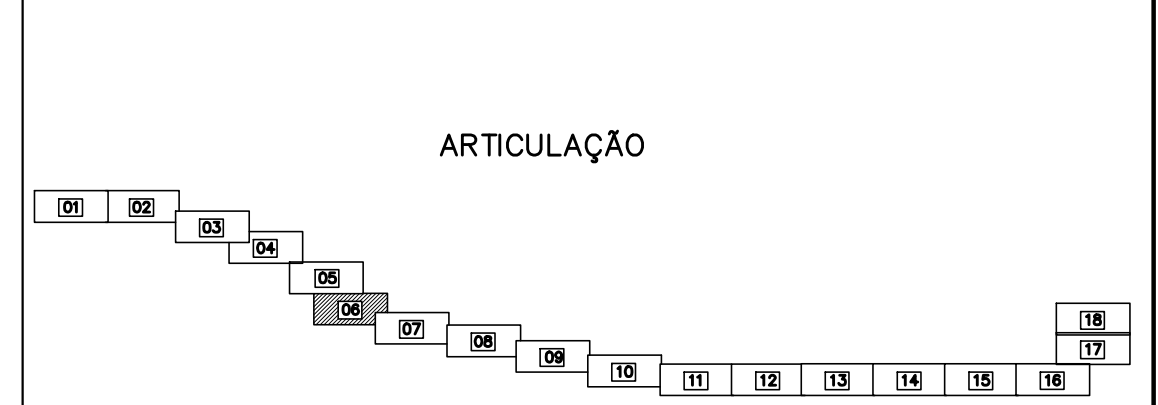


VALA TÍPICA P/ ASSENTAMENTO SEM ESCALA

OBSERVAÇÃO:

1- COTAS TOPOGRÁFICAS E DIMENSÕES EM METRO, SALVO INDICAÇÃO CONTRÁRIA.

2- LEVANTAMENTO TOPOGRÁFICO REALIZADO POR: Sérgio Murilo Almeida Campos Engenheiro Agrimensor – CREA/MG – 118.808/D Rua Santa Luzia, 63 – Centro – Carangola/MG Fone: 32 3741-2714 camposagrimensura@yahoo.com.br



REV.	DESCRIÇÃO	DATA	EXEC.	VERIF.	APROV.
CONTRATADA:	FRAGA MARQUES Engenharia e Construção	CONTRATO Nº	010/2018		
CONCEDENTE:	Ministério da Saúde Fundação Nacional de Saúde	RESP. TEC.:	LUAN FERREIRA DE SOUZA MARQUES		
CONTRATANTE:	Serviço Municipal de Saneamento Básico e Infraestrutura	REG. CREA:	2014140512		
PROGRAMA:	Programa de Aceleração do Crescimento - PAC 2				
MUNICÍPIO/ÁREA:	CARANGOLA-MG				
TÍTULO:	SISTEMA DE ABASTECIMENTO DE ÁGUA ADUTORA DE ÁGUA BRUTA - A CONSTRUIR PLANTA BAIXA E PERFIL				
DATA:	DEZEMBRO/2018	ESCALA:	INDICADA	FRANCHA:	
ARQUIVO:					08/51